







SITUACE 1:250



LEGENDA POVRCH

- | | |
|---|-------------------------------|
|  | POLNÍ CESTA – ŽIVČNÝ KRYT |
|  | POLNÍ CESTA – NEZPEVNĚNÝ KRYT |
|  | SJEZDY – NEZPEVNĚNÝ KRYT |
|  | ZÁŘEZ |
|  | NÁSYP |
|  | LOMOVÝ KÁMEN DO BETONU |

LEGENDA ČAR

- NOVÝ STAV
- STÁVAJÍCÍ STAV
- 123 HRANICE POZEMKŮ DLE KN
- - - - - SLUČKY
- HRANICE KATASTRÁLNÍHO ÚZEMÍ
- - - - - PODESLNÁ DRENÁŽ
- ☁ STROM, STÁVAJÍCÍ


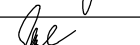

Díl 1. Díl 2.

VÝŠKOVÝ SYSTÉM Bpv

SOUŘADNICOVÝ SYSTÉM JT:

Podzemní vedení jsou zakreslena informativně
Před zahájením stavebních prací je nutno
požádat o podrobné vytyčení!

SO 103

Kreslí:	ING. J. JEZEK	 		
Zpracoval:	ING. J. JEZEK		spol. s r.o. PROJEKTOVÁ, INŽENÝRSKÁ A STAVĚNÍ ČINNOST Žitkova 738, 566 01 Vysoké Mýto tel.: 465 420 911 e-mail: info@optima-vn.cz	
Zodp. projektant:	ING. J. JEZEK			
Hlavní projektant:	ING. B. ŠEJBAL			
Technická kontrola:	ING. Z. NEUDECHT			
Kraj: PAROUBICKÝ	Okras: GSI NAD ORLICI	Obec: ŠEDIVEC		
Investor: STAŤNÍ POZEMKOVÝ ÚŘAD, POROČKA (GSI NAD ORLICI)				
Akce:	POLNÍ CESTY C11, C14 A C12 V K.Ú. ŠEDIVEC			
Objekt: SO 103 C12			Stupeň:	DSP
Obsah:			Zak. č.:	4283 – 17 – 3
			Arch. č.:	3611
			Datum:	10/2017
			Formát:	8 A4
SITUACE - DÍL 2.			Měřítko:	Číslo příl. výkresu:
			1:250	C 3.2.2
			Kóty:	